

GUADELOUPE

La **Guadeloupe** (*Gwadeloup* en créole) est à la fois une région monodépartementale de l'Outre-mer français et une région ultra périphérique européenne, située dans les Amériques ; Son code départemental officiel est le « 971 ».

Ce petit territoire des Antilles situé dans la mer des Caraïbes, se trouve à environ 6 200 km de la France métropolitaine, à 600 km au nord des côtes de l'Amérique du Sud, à 700 km à l'est de la République dominicaine et à 2 200 km au sud-est des États-Unis. En outre, il se compose d'îles et îlets, dont deux majeures habitées : la Grande-Terre et la Basse-Terre formant la Guadeloupe proprement dite. Plusieurs terres voisines, Marie-Galante, l'archipel des Saintes (Terre-de-Haut et Terre-de-Bas) et la Désirade sont rattachées administrativement à ce territoire.

D'abord nommée « Karukéra » par les Amérindiens qui l'habitent, l'île prend le nom de Guadeloupe lorsque Christophe Colomb y aborde le 4 novembre 1493, en hommage à la Vierge protectrice des navigateurs, « Santa-Maria de Guadalupe ».

Géographie

Département 971

Préfecture Basse-Terre

Sous-préfecture Pointe-à-Pitre

Population 403.000 habitants

Superficie 1.628 km²

À quelques encablures, les "*dépendances administratives*" (ou les îles du sud) se composent de plusieurs îles, d'une superficie globale de 194 km² qui ne diffèrent pas beaucoup culturellement de la " Guadeloupe continentale ", à l'exception des Saintes.

La Désirade, 21 km², est une île calcaire de forme allongée (11 km sur 2 km), qui se présente comme un vaste plateau incliné vers le nord-ouest. La Grande Montagne, qui atteint 275 mètres d'altitude, est son point culminant.

Petite-Terre, sont un petit archipel de 2 km² constitué de deux îlots Terre de Haut et Terre de Bas fermés par un récif corallien, situé à une dizaine de kilomètres au sud de la Pointe des Châteaux et de la Désirade dont il dépend administrativement.

Marie-Galante, 158 km², est une grande île formée sur un substrat calcaire vallonné, arrosé par l'alizé. Par rapport à sa forme arrondie (15 km de diamètre), elle est surnommée la « Grande Galette ou l'île aux cent moulins».

Les Saintes se présentent comme un petit archipel de 9 îles arides et escarpées. Les deux plus grandes îles sont habitées : Terre-de-Haut, un îlet allongé de 5 km² à l'est, et Terre-de-Bas, l'îlet le plus grand de 8 km² à l'ouest de l'archipel et de forme plus arrondie.

Historique radioamateur.

Une station de T.S.F. est installée à « Baie-Mahault » en 1919.

Par quelle administration ?

En 1937, André HANN (futur **FG8AH** en 1938, **FG7XH** dans les années 60), aidé par Roger BABIN, monte la première station de radio privée : « Radio – Guadeloupe » à Pointe à Pitre , ancêtre de R.F.O. Guadeloupe, émettant sur 40,29 mètres (bande 7 Mcs !), avec 150 watts....

En mars 1951, H. HAGES confirme à un écouteur américain qu'il n'y a toujours

qu'une seule station de radiodiffusion, après-guerre, en Guadeloupe.
Cette station émet sur 636 Kcs, chaque jour de 16h15 à 17h45 GMT et la nuit de 22h45 à 01h00 GMT, avec une puissance de 1 kilowatt...et il précise envisager de remettre en route l'émetteur d'avant guerre de 150 watts, sur 40,29 mètres ...

Cependant, en 1932, à la Conférence Internationale des Télécommunications – C.I.T., la Guadeloupe reçoit le préfixe **F3GD**, et des stations en **FG** sont signalées entre 1936 et 1939.

Nous trouvons, sans connaître aujourd'hui si ces stations étaient ou non officielles, sans connaître le nom des opérateurs, sans avoir aucunes photos ou QSL en avril 1936.

FG3H en octobre 1937

FG8HM en décembre 1937

FG8BG en 1938

FG3GFB.

Mais, en juillet 1938 André HAAN devient **FG8AH**.

Nous trouvons la première mention d'une activité amateur, après la fin de la guerre, dans le numéro du Haut Parleur de septembre 1950: La station **FG8A** est active... et en juillet 1951, une station **FG8OA** est signalée.

Par contre, depuis mai 1946, et son statut de « Département d'Outre-mer », la Guadeloupe doit utiliser le préfixe **FG7X** pour l'identification de ses stations radioamateurs.

Les premiers à demander, et à obtenir une autorisation, sont :

Walter WOOSTER-RICHARD **CM9AA** à Cuba, et son YL Lily RICHARD **CM2AC**. Ils deviennent **FG7XA** en avril 1951.

Après cette DXpédition, l'indicatif **FG7XA** est attribué, en octobre 1951 à André LATIL.

Puis, il faudra attendre début 1955 pour que l'indicatif **FG7XB** soit délivré à Antoine NOEL.

Pierre ANTENOR HABAZAC, opérateur radio, devient **FG7XC** à Pointe-à-Pitre.

Rigobert GAYDU, opérateur radio, est **FG7XD** sur l'île de Marie-Galante, première station sur cette île de l'archipel.

Roger REYNIER devient **FG7XG**.

En 1957, André HAAN, fondateur de la station Radio-Guadeloupe, utilise **FG8AH**.

Entre 1959 et 1965, tous les indicatifs de la série des **FG7X** seront attribués une ou plusieurs fois. Ainsi, à fin 1962 :

- **FG7XE** Georges De VIPART.
- **FG7XF** Hector AGASTIN, ex-**XW8AI**.
- **FG7XH** André HAAN ex **FG8AH**.
- **FG7XI** Victor LIMA est à Marie Galante.
- **FG7XJ** Henri MACHIRE, radiotélégraphiste.
- **FG7XK** Georges GOYDADIN.
- **FG7XL** Jean-Pierre et Monique TENDRON.
- **FG7XM** Joseph ALBINA.

L'activité radioamateur est très importante, pendant toute cette période, y compris sur les îles des Saintes et de La Désirade.

- **FG7BE** Docteur Patrick CHEVAILLER aux Saintes.
- **FG7AZ** Omer TINEDOR à la Désirade.
- **FG5KD** radio club au collège de La Désirade.

- **FG7AK** Yvon KERGUEN avait créé « l'Ordre des Corsaires de la Guadeloupe », décerné aux amateurs de passage, qui venaient déjeuner dans son restaurant....
(Extrait de "L'émission d'amateur en Union Française de 1920 à 1962..." par Gérard F2VX).

Indicatifs attribués

Préfixes	FG
Suffixes	AA à ZZ Stations individuelles
Suffixes	KA à KZ Radio-Clubs
Préfixes spéciaux	TO

Relais de Guadeloupe

FG5ZMU	Relais numérique	Port Louis
FG5ZMO	Relais analogique	Pointe A Pitre
FG1ZMM	Relais numérique	Saint Claude

Relais de Basse-Terre

Le relais est actif depuis le samedi 02/02/2013 à midi.

Fréquence : RX : 146.660MHz, TX : 146.060 MHz

Shift : + 0.6 MHz, CTCSS : 97.4 Hz

Le relais couvre très bien le sud de Grande-Terre en mobile des Abymes à Saint-François, la sensibilité RX à l'air juste mais je suis certain que cela va être vite réglé.

En fixe à Saint-François (antenne en vue directe de la Soufrière) le relais est 59++ et se déclenche sans soucis avec 5W, je le reçois même avec un scanner portatif et son antenne boudin.

Belle initiative qui je l'espère va perdurer dans le temps, bravo aux OM's qui ont eu cette initiative et j'espère à très bientôt sur ce relais ou il n'y a pas encore beaucoup d'activité, n'hésitez pas à m'appeler pour vos reports en semaine tous les matins de 9h à midi, je suis généralement à l'écoute.

73 de Bertrand FG8OJ !

Relais

Relais à Vieux Habitant FG5ZMO

Fréquence : RX : 146.630MHz, TX : 146.030 MHz

Shift : + 0.6 MHz,


Transpondeur en cours

VHF, RXTX : 146 – RXTX : 400 MHz

Radio Club de la Basse Terre - FG4KI

Siège social : 8-1 résidence bellevue, 97120 Saint Claude

rcbt@rcbasseterre.fr



Président : FG4NW, DUBOURG François fg4nw@rcbasseterre.fr
Vice-président : FG1PP, PERRIN Philippe fg1pp@rcbasseterre.fr
Secrétaire : SWL, PALMONT Pascal p.palmont@rcbasseterre.fr
Secrétaire adjoint : SWL, JOSEPH Georges-Henri gh.joseph@rcbasseterre.fr
Trésorier : SWL, MARTINI Lucas l.martini@rcbasseterre.fr
Trésorier adjoint : FG0NC, NICHOLAS Isaac fg0nc@rcbasseterre.fr

Conseil d'administration :

FG1DD, MIMIETTE Philippe fg1dd@rcbasseterre.fr
FG4NO, QUERU Nicolas fg4no@rcbasseterre.fr
SWL, XANDE Max m.xande@rcbasseterre.fr
QSL manager : SWL CASSIN Diane d.cassin@rcbasseterre.fr



Radio Club de la Grand Terre - FG5KC

Siège social : 58 Terrassons, 97139 Abymes

[fg5kc.radio@gmail](mailto:fg5kc.radio@gmail.com)

<http://fg5kc.voila.net/>

<http://fg5kcradio.wix.com/radio-club-acra#>



Dès la création de l'association A.C.R.A notre toute première Dxpédition a été le phare de l'îlet du Gosier avec au commande le défunt FG5Ck Félix président créateur.

Comme on peut voir depuis 1936 (et bien avant cela) la première expédition marquée par FG7XAetXXLLily.

Depuis pas mal de sorties radios et expéditions en 2002 à 2011 qui ont laissé des traces sur nos rivages de la Guadeloupe et vont continuer à marquer le sable sur chaque îlet FG/.

FG7XA Walter WOOSTER-RICHARD,

Depuis mai 1946, la Guadeloupe doit utiliser le préfixe « FG7X » Walter WOOSTER-RICHARD « CM9AA,CM2AC »et son YL Lily deviennent « FG7XA » en avril 1951, pour une Dx-expédition.

Radio Club EME Grand Terre - FG4KH

BP 28 Route de Champs Verts, Sainte Anne 97180

duz@orange.fr

Responsable FG5FI



Association Guadeloupe 27 MHZ

Siège social: Immeuble le Mabouys 97123 Baillif, Local: Saint-Claude

Quelques sites supplémentaires ...

<http://fg51a.pagesperso-orange.fr/station.htm>

<http://fg51a.fr.nf>

<http://fg1pp.net23.net/>

Diplômes

Diplôme des moulins de la Guadeloupe

DMG – 971

Ce diplôme est décerné à tout radioamateur (ou swl) pouvant prouver qu'il a contacté ou (entendu) les activations moulins (10 minimum).

Dans les années 1820, 1830, la Guadeloupe comptait près de 240 moulins. Les moulins servaient à broyer la canne à sucre. Ils font partie intégrante du paysage. On en voit en Grande Terre, en Basse Terre, ou à Marie Galante.

Tous modes, QSL ou copies, ou log certifié acceptés, coût : 8 euros.

Diplôme de l'Union Française, DUF

Diplôme IOTA, Ref NA-102, NA-114

Diplôme DIFO

FG-001 | NA-102 | Guadeloupe (Grande-Terre)

FG-002 | NA-114 | Cabrit (îlet) Saintes archipelago

FG-003 | NA-102 | Kahouanne (îlet)

FG-004 | NA-102 | Desirade (la)

FG-005 | NA-102 | Fajout (îlet)

FG-006 | NA-102 | Goyaves (îlet)

FG-007 | NA-114 | Grand îlet (saintes archipelago)

FG-008 | NA-102 | Marie galante

FG-009 | NA-102 | Iles de la petite terre(terre de bas)

FG-010 | NA-114 | Terre de bas (Saintes archipelago)

FG-011 | NA-114 | Terre de haut (Saintes acrchipelago)

FG-012 | NA-114 | Le pate (Terre de bas)

FG-013 | NA-114 | La coche (Les saintes)

FG-014 | NA-114 | La redonde (Terre de haut)

FG-015 | NA-114 | Les Augustins (Les saintes)

FG-016 | NA-102 | Gosier (îlet du)

FG-017 | NA-102 | Grand Ilet (Pigeon natural reserve)

FG-018 | NA-102 | De carenage

FG-019 | NA-102 | Guadeloupe (Basse-Terre)

FG-020 | NA-102 | Iles de la petite terre(terre de haut)

FG-021 | NA-114 | Grand îlet

FG-022 | NA-114 | La baleine
FG-023 | NA-114 | Roches percées (Terre de haut)
FG-024 | NA-114 | Vieux fort
FG-025 | NA-102 | Baleine de l'ouest (île de la petite terre)
FG-026 | NA-102 | Baleine du sud (île de la petite terre)
FG-027 | NA-102 | Vieux fort (marie galante)
FG-028 | NA-102 | Ile Ptrezulli (sud de pointe à pitre)
FG-029 | NA-102 | Ilet Cabrit (large de petit bourg)
FG-030 | NA-102 | Frégate de haut (large de petit bourg)
FG-031 | NA-102 | Petit ilet (Pigeon natural reserve)
FG-032 | NA-102 | Ilet fortune (nord de Goyave)
FG-033 | NA-102 | Ilet crabrière (nord de sainte rose)
FG-034 | NA-102 | Mangle à lorette (nord de sainte rose)
FG-035 | NA-102 | La Biche (Réserve Naturelle de Carénage)
FG-036 | NA-102 | Ilet Caret (Réserve Naturelle de Carénage)
FG-037 | NA-102 | Ilet Christophe (nord de Baie Mahault)
FG-038 | NA-102 | Ilets grand blanc (désirade)
FG-039 | NA-102 | Ilet à Nègre
FG-040 | NA-102 | Ilot de l'hermitage
FG-041 | NA-102 | Rocher Jeantoutou
FG-042 | NA-102 | Rocher tete à l'anglais
FG-043 | NA-102 | Ilet Blanc (Réserve Naturelle de Carénage)
FG-044 | NA-102 | Petit ilet (Réserve Naturelle de Carénage)
FG-045 | NA-102 | Grand ilet (Réserve Naturelle de Carénage)
FG-046 | NA-102 | La petite Biche (Réserve Naturelle de Carénage)
FG-047 | NA-102 | Ilet des petits pompoms (Ste Rose)
FG-048 | NA-102 | Ilet boyer (Ste Rose)
FG-049 | NA-102 | Ilet Macou (nord de Vieux Bourg)
FG-050 | NA-102 | Ilet rat (nord de Vieux Bourg)
FG-051 | NA-102 | Ilet Duberran (nord de Vieux Bourg)
FG-052 | NA-102 | Ilet voute (nord de Vieux Bourg)
FG-053 | NA-102 | Ilet Maurice (nord du Moule)
FG-054 | NA-102 | La roche (pointe des chateaux)
FG-055 | NA-102 | Ile à cochons (Pointe à Pitre)
FG-056 | NA-102 | Ilet Boissard (Pointe à Pitre)
FG-057 | NA-102 | Ilet Chasse (Pointe à Pitre)
FG-058 | NA-102 | Ilet Feuille (Pointe à Pitre)